

GENEHMIGUNGSVERMERKE

ÖFFENTLICHE MITWIRKUNG -

VORPRÜFUNG VOM -

PUBLIKATION IM AMTSBLATT VOM *21. + 30. 05. 2007* IM AMTSANZEIGER VOM -

ÖFFENTLICHE PLANAUFLAGE VOM *23. 05. 2007* BIS *22. 06. 2007*

PERSÖNLICHE BENACHRICHTIGUNG DER GRUNDEIGENTÜMER AM -

EINGEREICHTE EINSPRACHEN - RECHTSVERWAHRUNGEN -

EINSPRACHEVERHANDLUNGEN -

UNERLEDIGTE EINSPRACHEN - ERLEDIGTE EINSPRACHEN -

RECHTSVERWAHRUNGEN -

BESCHLÜSSE

DURCH DEN GEMEINDERAT AM *10. 08. 2007*

DURCH DEN STADTRAT AM -

DURCH DIE GEMEINDEABSTIMMUNG VOM -

REFERENDUM -

DIE RICHTIGKEIT DIESER ANGABEN BESCHEINIGT

NAMENS DES GEMEINDERATES

DER STADTPRÄSIDENT:

DER STADTSCHREIBER:

HANS STÖCKLI

FRANZ SCHNIDER

GENEHMIGT DURCH

DAS AMT FÜR GEMEINDEN UND RAUMORDNUNG

24. Oktober 2007

GEMEINDE BIEL

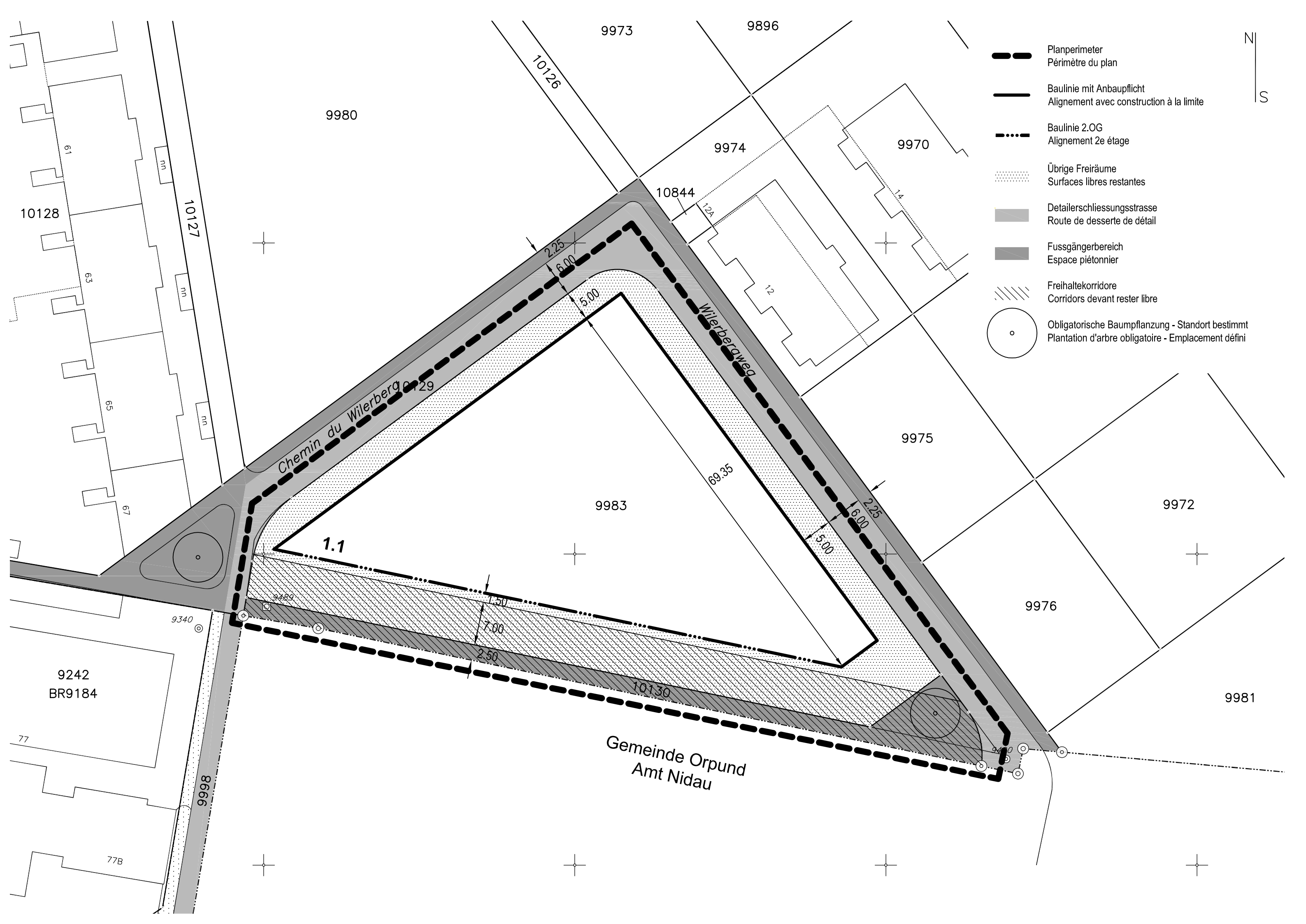
TEILÄNDERUNG DER ÜBERBAUUNGSORDNUNG








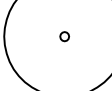
"LÖHRE"

Überbauungsplan

Teiländerung der Überbauungsordnung "Löhre"
genehmigt durch die Baudirektion am 6. November 1992

DATUM August 2007
MSTB.



-  Planperimeter
Périmètre du plan
-  Baulinie mit Anbaupflicht
Alignement avec construction à la limite
-  Baulinie 2.OG
Alignement 2e étage
-  Übrige Freiräume
Surfaces libres restantes
-  Detailerschliessungsstrasse
Route de desserte de détail
-  Fussgängerbereich
Espace piétonnier
-  Freihaltekorridore
Corridors devant rester libre
-  Obligatorische Baumpflanzung - Standort bestimmt
Plantation d'arbre obligatoire - Emplacement défini

N
S

9973 9896

9980

9974

9970

10128

10844

10127

12A

12

63

nn

nn

65

Chemin du Wilerberg 29

Wilerberaweg

9975

9983

69.35

9972

1.1

9976

9242
BR9184

9981

9340

9489

1.50

7.00

2.50

10130

Gemeinde Orpund
Amt Nidau

8666

9410

77

77B